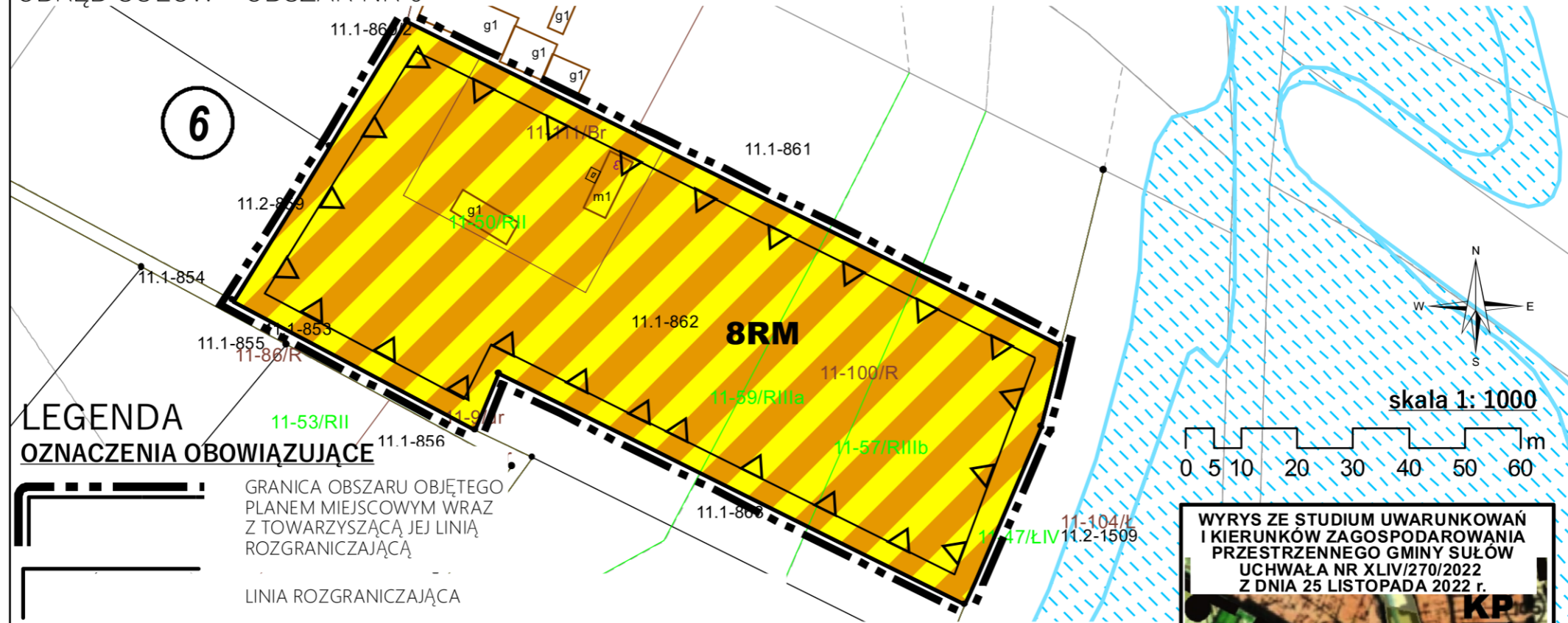


GMINA SUŁÓW
 MIEJSCOWY PLAN ZAGOSPODAROWANIA PRZESTRZENNEGO DLA FRAGMENTÓW
 OBREBÓW: DESZKOWICE I, DESZKOWICE II, KULIKÓW, KOLONIA ROZŁOPY, MICHAŁÓW,
 MICHAŁÓW PGR, ROZŁOPY, SUŁOWIEC, SUŁÓW, SUŁÓWEK, TWORYCZÓW I ŻREBCE

Załącznik Nr 6 do uchwały Nr XLV/281/2022
 Rady Gminy Sułów
 z dnia 16 grudnia 2022 r.

RYСУNEK PLANU MIEJSCOWEGO NR 6

OBREB SUŁÓW - OBSZAR NR 6



LEGENDA

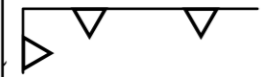
OZNACZENIA OBOWIĄZUJĄCE



GRANICA OBSZARU OBJĘTEGO
 PLANEM MIEJSCOWYM WRAZ
 Z TOWARZYSZĄCĄ JEJ LINIĄ
 ROZGRANICZAJĄCĄ



LINIA ROZGRANICZAJĄCĄ



NIEPRZEKRACZALNA LINIA
 ZABUDOWY

8RM

SYMBOL TERENU



NUMER OBSZARU PLANU MIEJSCOWEGO

SYMBOL PRZEZNACZENIA



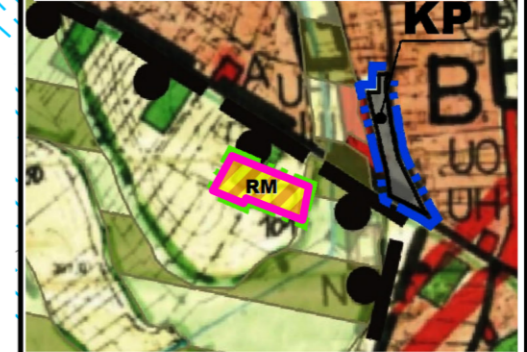
TEREN DLA ZABUDOWY ZAGRODOWEJ
 W GOSPODARSTWACH ROLNYCH

**OZNACZENIE NIE BĘDĄCE
 USTALENIEM PLANU MIEJSCOWEGO**



OBSZAR SZCZEGÓLNEGO ZAGROŻENIA
 POWODZIĄ, NA KTÓRYM
 PRAWDOPODOBIEŃSTWO WYSTĄPIENIA
 POWODZI JEST ŚREDNIE I WYNOŚY 1%

**WYRYS ZE STUDIUM UWARUNKOWAŃ
 I KIERUNKÓW ZAGOSPODAROWANIA
 PRZESTRZENNEGO GMINY SUŁÓW
 UCHWAŁA NR XLIV/270/2022
 Z DNIA 25 LISTOPADA 2022 r.**



GRANICA PLANU MIEJSCOWEGO

PEŁNE OBJAŚNIENIA OZNACZEŃ GRAFICZNYCH ZAWARTE SĄ W CZĘŚCI
 TEKSTOWEJ PLANU MIEJSCOWEGO

OBSZAR PLANU ZNAJDUJE SIĘ W ZASIĘGU OBSZARU NATURA 2000 OSTOJA NIELISKA PLB060020